

Commune de Saucats

Réseau de transport d'électricité

RTE-CDI Toulouse
Édition : 01/12/2017
Accessibilité : libre

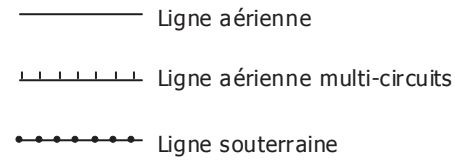
Ouvrages Rte

Base SIG Rte : 10/2017

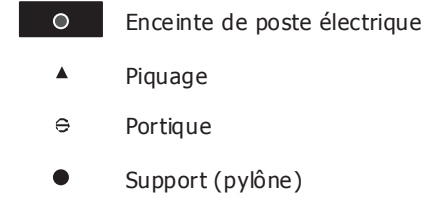
Tension maximale des ouvrages



Lignes électrique (configuration)



Poste de transformation, piquage



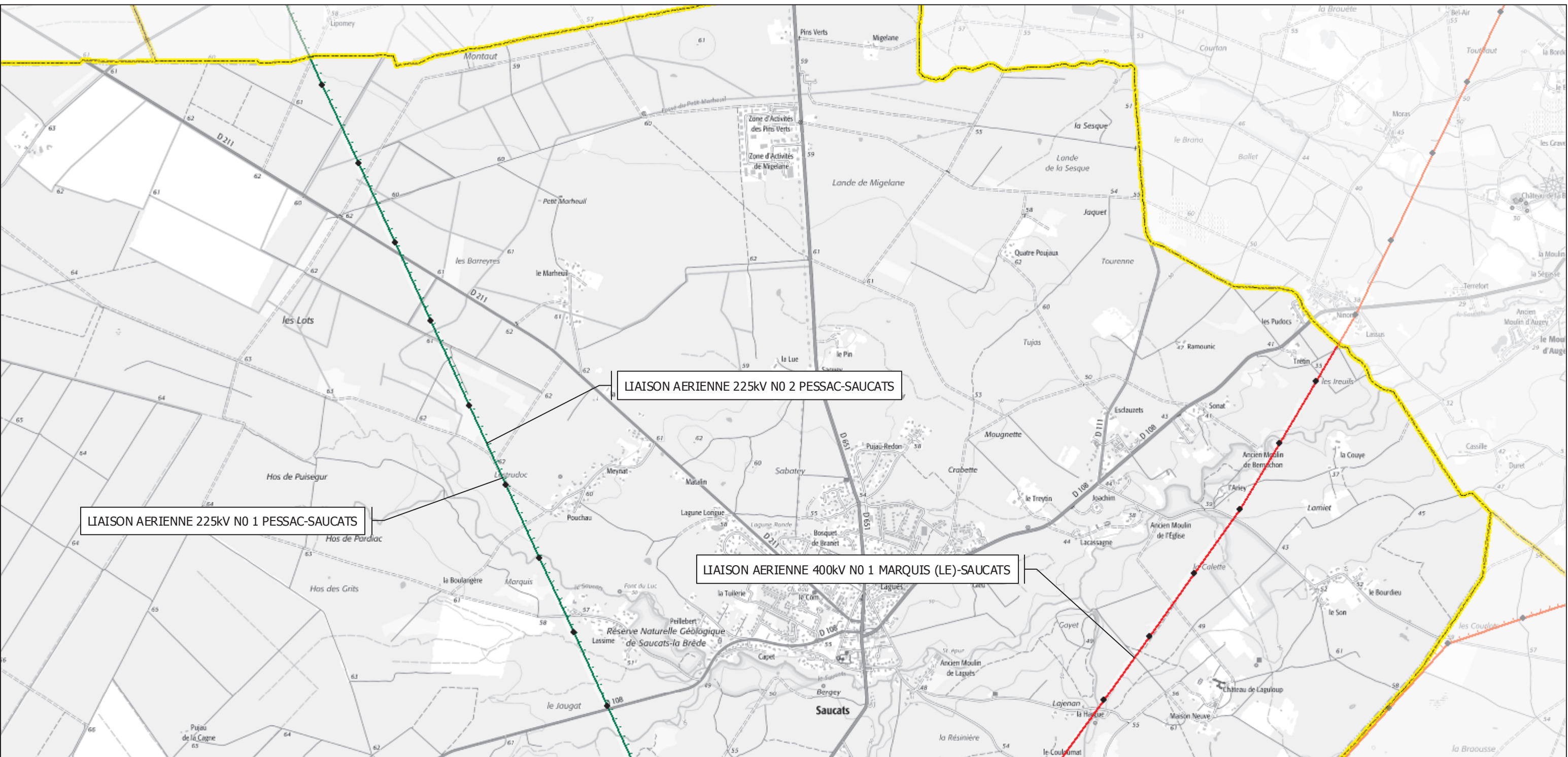
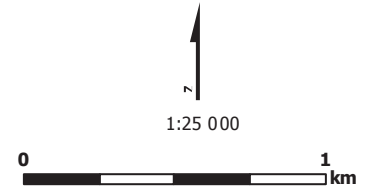
Limites administratives

BDTopo®IGN® 2016



Fond de plan

IGN® Scan Express n&b® 2016,
ESRI® France Raster® 2016





Commune de Saucats

Réseau de transport d'électricité

RTE-CDI Toulouse
Édition : 01/12/2017
Accessibilité : libre

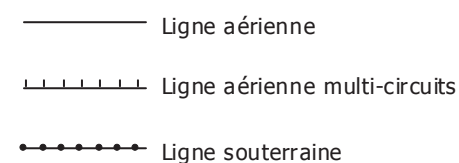
Ouvrages Rte

Base SIG Rte : 10/2017

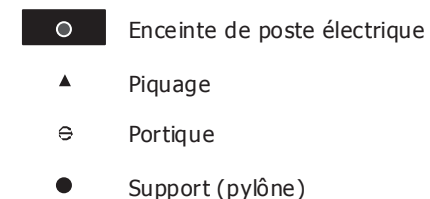
Tension maximale des ouvrages



Lignes électrique (configuration)



Poste de transformation, piquage



Limites administratives

BDTopo®IGN® 2016

Commune

Fond de plan

IGN® Scan Express n&b® 2016,
ESRI® France Raster® 2016

